

GOIÁS EM MOVIMENTO MUNICÍPIOS - ETAPA II

MUNICÍPIO: ALTO PARAISO DE GOIAS

PERÍODO: JUNHO / 2025



Bairro/Lagradouro Imagem 01

AV. ARY VALADÃO FILHO LADO DIREITO

Descrição Início 0,0 m



Bairro/Lagradouro Imagem 02

AV. ARY VALADÃO FILHO LADO DIREITO

Descrição FIM 300,0 m



Bairro/Lagradouro Imagem 03

AV. ARY VALADÃO FILHO LADO DIREITO

Descrição Início 300,0 m



Bairro/Lagradouro Imagem 04

AV. ARY VALADÃO FILHO LADO DIREITO

Descrição FIM 600,0 m



Bairro/Lagradouro Imagem 05

AV. ARY VALADÃO FILHO LADO DIREITO

Descrição Início 600,0 m



Bairro/Lagradouro Imagem 06


AV. ARY VALADÃO FILHO LADO DIREITO

Descrição FIM 800,0 m

GOIÁS EM MOVIMENTO MUNICÍPIOS - ETAPA II

MUNICÍPIO: ALTO PARAISO DE GOIAS

PERÍODO: JUNHO / 2025



		Bairro/Lagradouro	Imagem 01
		AV. ARY VALADÃO FILHO LADO ESQUERDO	
		Descrição	Início 0,0 m



		Bairro/Lagradouro	Imagem 02
		AV. ARY VALADÃO FILHO LADO ESQUERDO	
		Descrição	FIM 300,0 m

REGISTRO FOTOGRÁFICO REPERFILAMENTO - ALTO PARAÍSO DE GOIÁS


GOIÁS EM MOVIMENTO MUNICÍPIOS - ETAPA II

MUNICÍPIO: ALTO PARAISO DE GOIAS


PERÍODO: JUNHO/2025



	Bairro/Lagradouro	Imagem 03
	AV. ARY VALADÃO FILHO LADO ESQUERDO	
	Descrição	Início 300,0 m



	Bairro/Lagradouro	Imagem 04
	AV. ARY VALADÃO FILHO LADO ESQUERDO	
	Descrição	FIM 600,0 m



	Bairro/Lagradouro	Imagem 05
	AV. ARY VALADÃO FILHO LADO ESQUERDO	
	Descrição	INICIO 600,0 m



	Bairro/Lagradouro	Imagem 06
	AV. ARY VALADÃO FILHO LADO ESQUERDO	
	Descrição	FIM 800,0 m


GOIÁS EM MOVIMENTO MUNICÍPIOS - ETAPA II

MUNICÍPIO: ALTO PARAISO DE GOIAS

PERÍODO: JUNHO / 2025



	Bairro/Lagradouro	Imagem 01
	RUA DO PIÇARRÃO	
	Descrição	Início 00,0 m



	Bairro/Lagradouro	Imagem 02
	RUA DO PIÇARRÃO	
	Descrição	FIM 162,0 m


GOIAS EM MOVIMENTO MUNICIPIOS - ETAPA II

MUNICÍPIO: ALTO PARAISO DE GOIAS

PERÍODO: JUNHO / 2025



Bairro/Lagradouro	Imagem 01
RUA DELFINO SZERVINKS	
Descrição	Início 0,0 m



Bairro/Lagradouro	Imagem 02
RUA DELFINO SZERVINKS	
Descrição	FIM 160,0 m

GOIÁS EM MOVIMENTO MUNICÍPIOS - ETAPA II


MUNICÍPIO: ALTO PARAISO DE GOIAS

PERÍODO: JUNHO / 2025




24 de jun. de 2025 16:07:55
-14,1323S -47,5113W
503° NW
Altitude:1163.3m
Velocidade:0.0km/h
#Rua Coletto Paulino
Número do índice: 253

	Bairro/Lagradouro	Imagem 01
	RUA COLETO PAULINO	
	Descrição	Início 00,0 m



24 de jun. de 2025 16:08:59
-14,1323S -47,5122W
97° E
Alto Paraíso de Goiás 73770-000
Brasil
Altitude:1164.8m
Velocidade:2.2km/h
#Rua Coletto Paulino
Número do índice: 254

	Bairro/Lagradouro	Imagem 02
	RUA COLETO PAULINO	
	Descrição	Fim 100,0 m



24 de jun. de 2025 16:09:11
-14,1323S -47,5123W
269° W
Alto Paraíso de Goiás 73770-000
Brasil
Altitude:1165.7m
Velocidade:1.9km/h
#Rua Coletto Paulino
Número do índice: 255

	Bairro/Lagradouro	Imagem 03
	RUA COLETO PAULINO	
	Descrição	Início 100,0 m



24 de jun. de 2025 16:09:57
-14,1329S -47,5110W
62° NE
Alto Paraíso de Goiás 73770-000
Brasil
Altitude:1169.0m
Velocidade:3.4km/h
#Rua Coletto Paulino
Número do índice: 256

	Bairro/Lagradouro	Imagem 04
	RUA COLETO PAULINO	
	Descrição	Fim 200 m

REGISTRO FOTOGRÁFICO REPERFILAMENTO - ALTO PARAÍSO DE GOIÁS

GOIÁS EM MOVIMENTO MUNICÍPIOS - ETAPA II

MUNICÍPIO: ALTO PARAISO DE GOIAS

PERÍODO: JUNHO/2025



24 de jun. de 2025 16:10:02
-14,1329S -47,5130W
235° SW
Alto Paraíso de Goiás 73770-000
Brasil
Altitude:1169,1m
Velocidade:0,0km/h
#Rua Coletto Paulino
Número do índice: 257




Bairro/Lagradouro	Imagem 05
RUA COLETO PAULINO	
Descrição	Início 200,0 m




24 de jun. de 2025 16:10:40
-14,1333S -47,5138W
118° SE
Alto Paraíso de Goiás 73770-000
Brasil
Altitude:1171,3m
Velocidade:0,0km/h
#Rua Coletto Paulino
Número do índice: 258



Bairro/Lagradouro	Imagem 06
RUA COLETO PAULINO	
Descrição	Fim 300,00 m



24 de jun. de 2025 16:10:44
-14,1333S -47,5138W
294° NW
Alto Paraíso de Goiás 73770-000
Brasil
Altitude:1171,3m
Velocidade:0,0km/h
#Rua Coletto Paulino
Número do índice: 259



Bairro/Lagradouro	Imagem 07
RUA COLETO PAULINO	
Descrição	Início 300,0 m



24 de jun. de 2025 16:12:17
-14,1330S -47,5159W
122° SE
Alto Paraíso de Goiás 73770-000
Brasil
Altitude:1186,8m
Velocidade:2,9km/h
#Rua Coletto Paulino
Número do índice: 260




Bairro/Lagradouro	Imagem 08
RUA COLETO PAULINO	
Descrição	FIM 502,0 m

GOIÁS EM MOVIMENTO MUNICÍPIOS - ETAPA II

MUNICÍPIO:

ALTO PARAISO DE GOIAS

PERÍODO: JUNHO/2025




Bairro/Lagradouro

Imagem 01

RUA DA PALHA

Descrição

Início 00,0 m



Bairro/Lagradouro

Imagem 02

RUA DA PALHA

Descrição

Fim 100,00 m




Bairro/Lagradouro

Imagem 03

RUA DA PALHA

Descrição

Início 100 m




Bairro/Lagradouro

Imagem 04

RUA DA PALHA

Descrição

Fim 200,0 m



Bairro/Lagradouro

Imagem 01

RUA DA PALHA

Descrição

Início 200,0 m



Bairro/Lagradouro

Imagem 02

RUA DA PALHA


Descrição


FIM 331,0 m


GOIÁS EM MOVIMENTO MUNICÍPIOS - ETAPA II


MUNICÍPIO: ALTO PARAISO DE GOIAS

PERÍODO: JUNHO / 2025



	Bairro/Lagradouro	Imagem 03
	RUA PREF. SALVIANO FERREIRA	
	Descrição	Início 0,0 m




	Bairro/Lagradouro	Imagem 04
	RUA PREF. SALVIANO FERREIRA	
	Descrição	FIM 215,79 m

GOIÁS EM MOVIMENTO MUNICÍPIOS - ETAPA II

MUNICÍPIO: ALTO PARAISO DE GOIAS


PERÍODO: JUNHO / 2025



Bairro/Lagradouro	Imagem 01
RUA OLDEMAR BANDEIRA	
Descrição	Início 0,0 m



Bairro/Lagradouro	Imagem 02
RUA OLDEMAR BANDEIRA	
Descrição	FIM 300,0 m



Bairro/Lagradouro	Imagem 03
RUA OLDEMAR BANDEIRA	
Descrição	Início 300,0 m



Bairro/Lagradouro	Imagem 04
RUA OLDEMAR BANDEIRA	
Descrição	FIM 533,0 m

GOIÁS EM MOVIMENTO MUNICÍPIOS - ETAPA II

MUNICÍPIO: ALTO PARAISO DE GOIAS

PERÍODO: JUNHO / 2025

